



## SCHEDA ANAGRAFICA DELL'AMMINISTRAZIONE

Denominazione Ente: Comune di San Lazzaro di Savena

Indirizzo: Piazza Luciano Bracci 1 - 40068 San Lazzaro di Savena

PEC: [comune.sanlazzaro@cert.provincia.bo.it](mailto:comune.sanlazzaro@cert.provincia.bo.it)

Partita Iva: 00522421205

Codice Fiscale: 00754860377

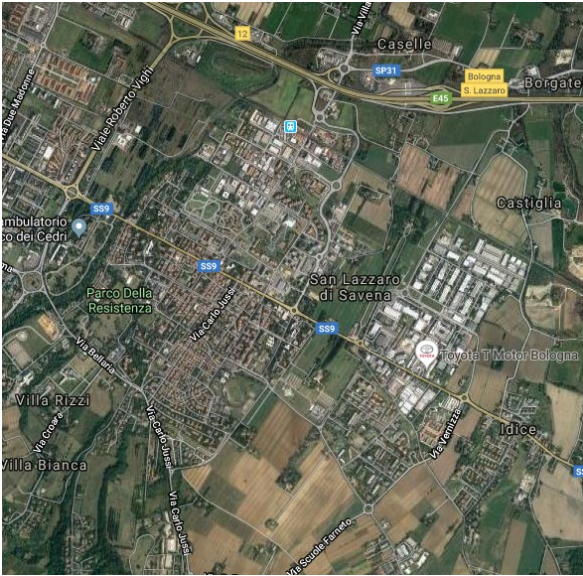
Sito Web istituzionale: [Homepage - Comune di San Lazzaro di Savena](#)

Account Facebook: [Comune di San Lazzaro di Savena - Home | Facebook](#)

Account Twitter: [twitter.com](#)

Account Instagram: [Comune San Lazzaro di Savena \(@comunesanlazzarodisavena\) • Foto e video di Instagram](#)

San Lazzaro di Savena è un comune italiano della città metropolitana di Bologna che al 31 dicembre del 2021 ammonta a 32.850 abitanti residenti. La città incrocia la via Emilia ed è adiacente all'agglomerato urbano del capoluogo: la separa da questo solo il corso del Savena, sulla cui sponda sinistra sorge, fra l'altro, l'omonimo quartiere della città di Bologna. Il territorio del comune si sviluppa in pianura e a ridosso delle prime colline bolognesi: è attraversato da alcuni corsi d'acqua come lo Zena, il torrente Idice ed il Savena.



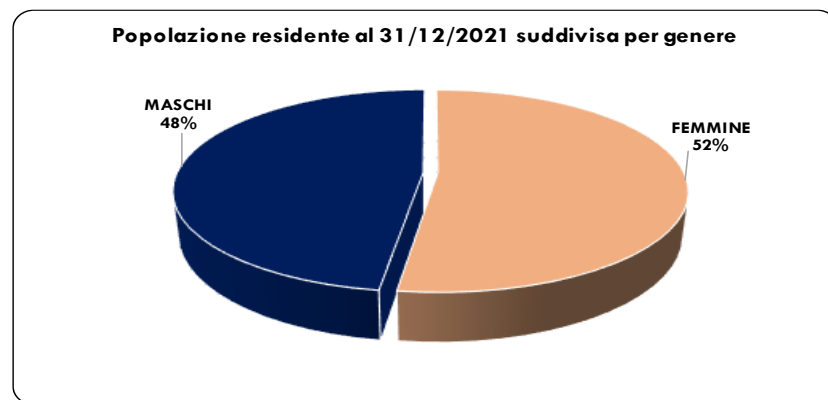
Nel territorio del Comune sono stati rinvenuti numerosi reperti risalenti al Paleolitico e all'età del bronzo. Insieme alla vicina Villanova di Castenaso, San Lazzaro di Savena costituisce un'importante testimonianza della fiorente civiltà villanoviana. Tra il XII ed il XIII secolo fu eretto un lazzaretto (a cui si deve la prima parte del nome) che era dislocato, secondo l'usanza del tempo, fuori dalla città (Bologna) in maniera da isolare gli ammalati e limitare la propagazione delle infezioni. In seguito, l'abitato si sviluppò attorno alla chiesa e all'ospedale, divenendo un paese autonomo in epoca napoleonica (1810). Successivamente, il comune venne annesso nuovamente a Bologna ma riottenne l'autonomia, con l'aiuto di Carlo Berti Pichat, solo nel 1827. Oltre che dalla via Emilia, dalla quale il comune è attraversato, San Lazzaro di Savena è raggiungibile tramite l'uscita Bologna-San Lazzaro dell'autostrada A14 e dalle uscite della tangenziale di Bologna numero 12 e 13. Il comune è collegato al capoluogo di provincia e ai comuni limitrofi grazie a linee di autobus urbane e suburbane e, dal 2008, dalla fermata ferroviaria

## LO SCENARIO DEMOGRAFICO

Al 31 dicembre 2021, l'Anagrafe del Comune di San Lazzaro di Savena ha registrato 32.850 abitanti residenti, di cui 15.679 maschi (48%) e 17.171 femmine (52%), con una densità media di 730 abitanti per kmq. La popolazione del comune rappresenta circa il 3,2% del totale della popolazione della Città Metropolitana. La tabella seguente riassume i valori caratteristici delle statistiche relative ai movimenti demografici degli ultimi 8 anni.

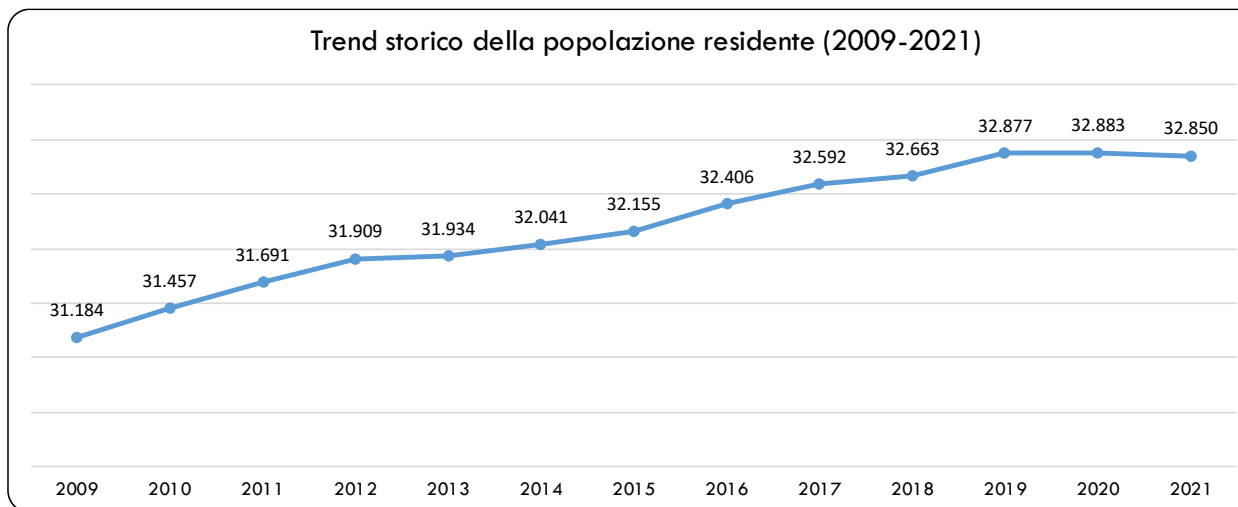
	2014	2015	2016	2017	2018	2019	2020	2021	Variazione rispetto al 2020
Superficie del territorio comunale (Kmq)	45	45	45	45	45	45	45	45	0
Densità della popolazione (ab/kmq)	712	714,6	720,1	724,3	724,3	724,3	730,6	730,6	0
Età media della popolazione	46,57	45,74	45,87	46,04	47,2	47,6	47,6	47,8	0,2
Indice di vecchiaia	201,1	204	207,3	214	214,8	217,1	221,4	225,6	4,2
Nati	233	212	236	218	202	214	190	198	8
Morti	280	378	364	357	328	363	415	444	29
Immigrati e altri iscritti	1.331	1.370	1.689	1.564	1.567	1.738	1.416	1.592	176
Emigrati e altri cancellati	1.054	1.119	1.220	1.166	1.251	1.230	1.116	1.242	126
Saldo naturale	-147	-166	-128	-139	-126	-149	-225	-246	-21
Saldo migratorio	277	251	469	398	316	508	300	350	50
Saldo totale	130	85	341	259	190	359	75	104	29
<b>Popolazione residente al 31 dicembre *</b>	<b>32.041</b>	<b>32.155</b>	<b>32.406</b>	<b>32.592</b>	<b>32.663</b>	<b>32.877</b>	<b>32.883</b>	<b>32.850</b>	<b>-33</b>

\* il dato della popolazione residente preso in considerazione, tiene conto delle iscrizioni preliminari relative a pratiche migratorie che verranno perfezionate definitivamente all'inizio dell'anno successivo. Questo, viene considerato un dato più completo in quanto più rappresentativo della popolazione residente al 31 dicembre.



Composizione per genere della popolazione – 31 dicembre 2021. Fonte: Anagrafe

Nel 2021 sono nati 198 bambini, 8 in più rispetto al 2020 a fronte di 444 decessi registrati. Come si può notare, il numero delle nascite è in costante diminuzione mentre aumenta gradualmente il numero dei decessi. Il risultato positivo del saldo totale della popolazione residente è influenzato dal contributo positivo dato dai flussi immigratori che sopperiscono alle perdite dovute ai decessi naturali e alle cancellazioni verso altre destinazioni di residenza. Il grafico seguente, mostra l'andamento del numero di residenti nel comune di San Lazzaro di Savena negli ultimi undici anni. Come si può notare, a partire dal 2020, l'andamento tendenzialmente in crescita della popolazione residente, ha subito un lieve calo, attribuibile all'impatto che l'epidemia da Covid-19 ha avuto sulla mortalità della popolazione. Tuttavia, rispetto al 2009 si può affermare che la popolazione è in costante crescita e al 31 dicembre 2021 è aumentata del 5,34% rispetto al 2009.



Andamento della popolazione residente – (2014-2021). Fonte: Anagrafe comunale