








ALLEGATO 1: NUCLEO CONDIVISO DI PROGRAMMAZIONE PER LA CO-CREAZIONE VALORE PUBBLICO (DELIBERA DEL CONSIGLIO SNPA N. 224/2023)





Obiettivo comune	Correlazione con le strategie di sviluppo sostenibile (Agenda, nazionale, regionale)	Correlazione con le Linee prioritarie di intervento SNPA	Allineamento con LEPTA	Impatto ¹	Indicatore di impatto ²	Target
<p>1. Supporto alla pianificazione Regionale/ Nazionale</p> <p>Contribuire al miglioramento della conoscenza ambientale mediante supporto tecnico e informativo ai decisori politici e portatori di interesse istituzionali</p>	<p>SDGs Agenda 2030:</p>   <p>SNSVs: Vettore di sostenibilità "MONITORAGGIO E VALUTAZIONE DI POLITICHE, PIANI, PROGETTI"</p> <p>SRSvs:</p> <p>Macroarea tematica 01: Gestione Sostenibile delle Risorse e Biodiversità (GSRB)</p> <p>Macroarea tematica 02: Cambiamento Climatico e Transizione Energetica (CCTE)</p> <p>Macroarea tematica 03: Resilienza dei Territori (RT)</p> <p>Macroarea tematica 06 Sviluppo Sostenibile ed Economia Circolare (SSEC)</p>	<p>Piano Triennale SNPA 2021-2023:</p> <p>GARANTIRE L'EQUITÀ: L'OMOGENEIZZAZIONE DELLE PRESTAZIONI TECNICHE AMBIENTALI</p>	<p>C. SVILUPPO DELLE CONOSCENZE, COMUNICAZIONE E INFORMAZIONE</p> <p>E. SUPPORTO TECNICO SCIENTIFICO PER AUTORIZZAZIONI AMBIENTALI, STRUMENTI DI PIANIFICAZIONE, VALUTAZIONI E NORMATIVA AMBIENTALE</p> <p>Versione approvata dal Consiglio del SNPA, seduta del 21/12/2020:</p> <p>LEPTA 2 - SUPPORTO TECNICO ISTRUTTORIO ALLE AUTORITÀ COMPETENTI PER LE AUTORIZZAZIONI E PER IL GOVERNO DEL TERRITORIO</p> <p><u>Servizio 2.3:</u> Supporto nei procedimenti di valutazione ambientale</p> <p><u>Prestazione 2.3.2:</u> Supporto tecnico scientifico per la predisposizione di strumenti di pianificazione e per i rapporti ambientali ai piani settoriali</p> <p>LEPTA 5 - GOVERNANCE DELL'AMBIENTE</p> <p><u>Servizio 5.1</u> Funzioni di supporto al governo dell'ambiente</p> <p><u>Tutte le prestazioni relative (5.1.1-5.1.4)</u></p>	E	Numero di set di dati forniti, valutazioni dello stato dell'ambiente, altri contributi forniti/Numero dati, valutazioni, contributi richiesti	100% di risposte rispetto alle richieste pervenute



¹ Interno - I; Esterno - E




² contributo delle Agenzie alla produzione di un outcome di sistema ambientale


Obiettivo comune	Correlazione con le strategie di sviluppo sostenibile (Agenda, nazionale, regionale)	Correlazione con le Linee prioritarie di intervento SNPA	Allineamento con LEPTA	Impatto ¹	Indicatore di impatto ²	Target
<p>2. Cambiamenti climatici e criticità ambientali connesse</p> <p>Supportare le valutazioni sugli effetti e le mitigazioni dei cambiamenti climatici</p>	<p>SDGs Agenda 2030:</p>  <p>SNSVs: Prosperità</p>  <p>SRSVs: Sottolinea di intervento CTE1.1 - Mitigazione del cambiamento climatico, transizione energetica; Sottolinea di intervento RT1.1 - Resilienza dei territori e delle comunità: adattamento ai Cambiamenti Climatici e gestione del rischio idro -geologico</p>	<p>Piano Triennale SNPA 2021-2023:</p> <p>SNPA PER LA TRANSIZIONE ENERGETICA EQUA E LA DECARBONIZZAZIONE</p>	<p>A.MONITORAGGI AMBIENTALI <u>Servizio A.1.7</u> Monitoraggio meteorologico, idrologico e geologico. meteorologia operativa <u>Prestazione A.1.7.3</u> Climatologia</p> <p>C.SVILUPPO DELLE CONOSCENZE, COMUNICAZIONE E INFORMAZIONE <u>Servizio C.6.1:</u> Studi e iniziative progettuali sulle dinamiche evolutive delle componenti ambientali</p> <p>Versione approvata dal Consiglio del SNPA, seduta del 21/12/2020:</p> <p>LEPTA 1 - MONITORAGGIO DELLO STATO DELL'AMBIENTE <u>Servizio 1.2</u> Meteorologia, climatologia, fattori di rischio naturale <u>Tutte le Prestazioni 1.2.1-1.2.6</u></p>	E	Studi e report di valutazione	100% risposta su attività programmata
<p>3. Progetti di ricerca</p> <p>Potenziare le capacità operative attraverso l'attuazione di progetti di ricerca applicata in partenariato con enti di ricerca, università ed altre istituzioni</p>	<p>SDGs Agenda 2030:</p>  <p>SNSVs: PARTNERSHIP</p>	<p>Piano Triennale SNPA 2021-2023:</p> <p>COSTRUIRE IL FUTURO: LA RICERCA AMBIENTALE</p> <p>Favorire lo sviluppo di attività di ricerca finalizzata alla piena attuazione della mission del sistema</p>	<p>C. SVILUPPO DELLE CONOSCENZE, COMUNICAZIONE E INFORMAZIONE <u>Servizio C.6.1:</u> Studi e iniziative progettuali sulle dinamiche evolutive delle componenti ambientali</p> <p>Versione approvata dal Consiglio del SNPA, seduta del 21/12/2020:</p> <p>LEPTA 5 - GOVERNANCE DELL'AMBIENTE</p>	E	Numero progetti avviati per i quali sono stati raggiunti gli obiettivi secondo cronoprogramma/ Numero progetti avviati	Raggiungimento (80-100%) obiettivi delle varie fasi del progetto secondo cronoprogramma



Obiettivo comune	Correlazione con le strategie di sviluppo sostenibile (Agenda, nazionale, regionale)	Correlazione con le Linee prioritarie di intervento SNPA	Allineamento con LEPTA	Impatto ¹	Indicatore di impatto ²	Target
	<ul style="list-style-type: none"> salute: sostenere la ricerca scientifica, la promozione di una cultura della salute e della prevenzione  <p>SRSvs: Obiettivo trasversale e comune a tutte le macroaree e Linee e Sottolinee di intervento; <i>Linea di intervento CISSP1 - Promuovere ricerca e innovazione sostenibili</i></p>		<p><u>Servizio 5.8</u> Ricerca in campo ambientale <u>Prestazioni 5.8.1 e 5.8.2</u></p>			
<p>4. Comunicazione istituzionale</p> <p>Dotare gli enti del Sistema di una reportistica qualificata ed efficace in grado di fotografare i vari aspetti ambientali, sincronizzando la pubblicazione e diffusione delle informazioni, individuando set di indicatori ambientali che fotografino a scadenze prestabilite la realtà dello stato della qualità ambientale nel territorio</p>	<p>SNSVs: Vettore di sostenibilità CONOSCENZA COMUNE</p> <ul style="list-style-type: none"> Garantire la disponibilità, l'accesso e la messa in rete dei dati e delle informazioni  <p>SRSvs: monitoraggio della strategia</p>	<p>Piano Triennale SNPA 2021-2023: SNPA PER COINVOLGERE I CITTADINI: LA COMUNICAZIONE, LA PARTECIPAZIONE, LA FORMAZIONE E L'EDUCAZIONE AMBIENTALE</p>	<p>C. SVILUPPO DELLE CONOSCENZE, COMUNICAZIONE E INFORMAZIONE <u>Servizio C.7.1</u> Realizzazione e gestione del sinanet, delle sue componenti regionali e dei catasti, degli annuari e dei report di sistema <u>Prestazione C.7.1.3</u> Realizzazione di annuari e/o report intertematici e tematici a livello regionale e nazionale, anche attraverso lo sviluppo e alimentazione di set di indicatori <u>Servizio C.7.2</u> Comunicazione e informazione ambientale <u>Tutte le prestazioni relative (C.7.2.1 e C.7.2.2)</u></p> <p>Versione approvata dal Consiglio del SNPA, seduta del 21/12/2020:</p> <p>LEPTA 5 - GOVERNANCE DELL'AMBIENTE <u>Servizio 5.2</u> Informazioni e sistemi informativi ambientali <u>Prestazione 5.2.4</u>: Comunicazioni sistematiche di dati e informazioni tramite diversi strumenti in uso nel SNPA</p>	E	Report ed altri strumenti comunicativi	N. report pubblicati ex novo dal punto di vista comunicativo/ N. report rielaborati

Obiettivo comune	Correlazione con le strategie di sviluppo sostenibile (Agenda, nazionale, regionale)	Correlazione con le Linee prioritarie di intervento SNPA	Allineamento con LEPTA	Impatto ¹	Indicatore di impatto ²	Target
			<p><u>Prestazione 5.2.5:</u> Realizzazione di annuari e/o report ambientali inter-tematici e tematici a livello nazionale, anche attraverso lo sviluppo e alimentazione di set di indicatori</p> <p><u>Prestazione 5.2.6:</u> Realizzazione di annuari e/o report ambientali intertematici e tematici a livello regionale, anche attraverso lo sviluppo e alimentazione di set di indicatori</p>			
<p>5. Educazione alla sostenibilità</p> <p>Garantire le attività funzionali alla formazione e sensibilizzazione del cittadino verso una maggiore consapevolezza dei valori ambientali</p>	<p>SDGs Agenda 2030:</p>    <p>SNSVs: Vettore di sostenibilità EDUCAZIONE, SENSIBILIZZAZIONE, COMUNICAZIONE</p> <ul style="list-style-type: none"> Promuovere l'educazione allo sviluppo sostenibile Promuovere e applicare soluzioni per lo sviluppo sostenibile 	<p>Piano Triennale SNPA 2021-2023:</p> <p>SNPA PER COINVOLGERE I CITTADINI: LA COMUNICAZIONE, LA PARTECIPAZIONE, LA FORMAZIONE E L'EDUCAZIONE AMBIENTALE</p>	<p>G. EDUCAZIONE E FORMAZIONE AMBIENTALE</p> <p><u>Servizio G.12.1</u> Iniziative e supporto ad attività di educazione ambientale a livello nazionale, regionale e locale</p> <p><u>Tutte le prestazioni relative (G.12.1.1 e G.12.1.2)</u></p> <p><u>Servizio G.13.1</u> Iniziative e supporto ad attività di formazione ambientale a livello nazionale, regionale e locale</p> <p><u>Tutte le prestazioni relative (G.13.1.1 e G.13.1.2)</u></p> <p>Versione approvata dal Consiglio del SNPA, seduta del 21/12/2020:</p> <p>LEPTA 5 - GOVERNANCE DELL'AMBIENTE</p> <p><u>Servizio 5.5</u> Educazione ambientale</p> <p><u>Prestazioni 5.5.1 - 5.5.2</u></p>	<p>E</p>	<p>N. di Stage e tirocini di formazione ambientale attivati (stage, tirocini curriculari, tirocini extra curriculari)</p> <p>N. partecipanti alle iniziative di formazione</p>	<p>100% attività programmata</p>

Obiettivo comune	Correlazione con le strategie di sviluppo sostenibile (Agenda, nazionale, regionale)	Correlazione con le Linee prioritarie di intervento SNPA	Allineamento con LEPTA	Impatto ¹	Indicatore di impatto ²	Target
	SRSvS: Macroarea tematica 03: Resilienza dei Territori (RT); Linea di intervento F2 - Perseguire la formazione e l'occupazione sostenibile e di qualità					
6. Diffusione dei dati ambientali Migliorare la trasparenza, l'interoperabilità e l'accesso ai dati pubblici a supporto dell'analisi ed elaborazione delle informazioni da parte dei cittadini e degli stakeholder al fine di assicurare la valorizzazione del patrimonio informativo ambientale	SNSVs: Vettore di sostenibilità CONOSCENZA COMUNE • Garantire la disponibilità, l'accesso e la messa in rete dei dati e delle informazioni  SRSvS: Monitoraggio della strategia	Piano Triennale SNPA 2021-2023 ; POTENZIARE LE INFRASTRUTTURE PORTANTI DEL SISTEMA	C. SVILUPPO DELLE CONOSCENZE, COMUNICAZIONE E INFORMAZIONE <u>Servizio C.7.2:</u> Comunicazione e informazione ambientale <u>Prestazione C.7.2.1</u> Comunicazioni sistematiche di dati e informazioni al pubblico, tramite diversi strumenti in uso nel sistema <u>Prestazione C.7.2.2</u> Informazioni e dati verso enti pubblici a carattere locale o nazionale Versione approvata dal Consiglio del SNPA, seduta del 21/12/2020: LEPTA 5 - GOVERNANCE DELL'AMBIENTE <u>Servizio 5.2</u> Informazioni e sistemi informativi ambientali <u>Prestazione 5.2.4</u> Comunicazioni sistematiche di dati e informazioni tramite diversi strumenti in uso nel SNPA <u>Prestazione 5.2.7</u> Informazioni e dati verso enti pubblici a carattere locale o nazionale	E	N. dataset resi disponibili come Open data prodotti e fruibili/ N.dataset programmati	100 % <i>(nota: in prospettiva, il Sistema potrebbe stabilire un insieme di dataset omogenei da rendere disponibili in formato open data)</i>
7. Consumi sostenibili Favorire politiche interne che mirino alla riduzione degli impatti	SDGs Agenda 2030: 	Nessuna correlazione esplicita	C. SVILUPPO DELLE CONOSCENZE, COMUNICAZIONE E INFORMAZIONE <u>Servizio C.7.2</u> Comunicazione e informazione ambientale	I/E	N. di misure adottate (direttive interne sulla riduzione dei consumi, adeguamenti	100% delle azioni programmate;

Obiettivo comune	Correlazione con le strategie di sviluppo sostenibile (Agenda, nazionale, regionale)	Correlazione con le Linee prioritarie di intervento SNPA	Allineamento con LEPTA	Impatto ¹	Indicatore di impatto ²	Target
sull'ambiente	<p>EDUCAZIONE, SENSIBILIZZAZIONE, COMUNICAZIONE</p> <ul style="list-style-type: none"> Promuovere l'educazione allo sviluppo sostenibile Promuovere e applicare soluzioni per lo sviluppo sostenibile  <p>SRSVs: Linea di intervento SSEC1 - Modelli di produzione e consumo sostenibili in ottica di economia circolare; Linea di intervento SSEC3 – Promuovere consumi e acquisti sostenibili dell'amministrazione pubblica</p>		<p>Versione approvata dal Consiglio del SNPA, seduta del 21/12/2020:</p> <p>LEPTA 5 - GOVERNANCE DELL'AMBIENTE <u>Servizio 5.4</u> : Azioni per lo sviluppo di attività sostenibili e conformi alla normativa ambientale, nonché attività di supporto allo sviluppo di attività conformi alla normativa ambientale prevenendo e gestendo eventuali situazioni di conflitto di interessi. <u>Prestazione 5.4.1</u>: Iniziative di supporto e facilitazione della conformità per il sistema delle imprese</p>		<p>infrastrutturali ed impiantistici ai fini di un buon uso dell'energia → da cui consumi sostenibili)</p> <p><i>Oppure</i></p> <p>Miglioramento dell'impronta di carbonio</p>	<p>Incremento % dell'impronta di carbonio basato sul contesto del singolo Ente</p>
<p>8. Ambiente e salute/PNC/PNRR; attività analitica e di monitoraggio</p> <p>Incrementare ed ottimizzare la capacità di supporto tecnico per determinazioni analitiche e di laboratorio e per monitoraggio finalizzati al binomio ambiente e salute</p>	<p>SDGs Agenda 2030:</p>  <p>SNSVs: PROSPERITÀ</p> <ul style="list-style-type: none"> Finanziare e promuovere ricerca e innovazione sostenibili - Innovare processi e prodotti e promuovere il trasferimento tecnologico  <p>SRSVs:</p>	<p>Piano Triennale SNPA 2021-2023:</p> <p>POTENZIARE LE INFRASTRUTTURE PORTANTI DEL SISTEMA RIDURRE L'INQUINAMENTO PER LA SALUTE DEI CITTADINI</p>	<p>F. SUPPORTO TECNICO PER ANALISI FATTORI AMBIENTALI A DANNO DELLA SALUTE PUBBLICA <u>Servizio F.11.2</u> Supporto tecnico e analitico a strutture sanitarie <u>Prestazione F.11.2.2</u> Attività analitica, svolta continuamente per strutture sanitarie locali, regionali e nazionali, su campioni di diverse matrici. <u>Prestazione F.11.2.3</u> Attività analitica svolta a richiesta per strutture sanitarie locali, regionali e nazionali, su campioni di diverse matrici</p> <p>Versione approvata dal Consiglio del SNPA, seduta del 21/12/2020:</p>	I/E	Acquisizione strumentazione	Riduzione del tasso di obsolescenza strumentazione

Obiettivo comune	Correlazione con le strategie di sviluppo sostenibile (Agenda, nazionale, regionale)	Correlazione con le Linee prioritarie di intervento SNPA	Allineamento con LEPTA	Impatto ¹	Indicatore di impatto ²	Target
	Sottolinea di intervento GSRB1.2 - Gestione sostenibile delle risorse acqua suolo e aria		LEPTA 6 - ULTERIORI ATTIVITÀ specificamente esercitate a supporto del servizio sanitario nell'ambito della prevenzione collettiva e della sanità pubblica (tutti i servizi e le relative prestazioni)			
9. Innovazione tecnologica a supporto delle attività di monitoraggio e controllo Contribuire a migliorare la qualità dei servizi erogati mediante l'introduzione di metodologie innovative a supporto delle attività di monitoraggio e controllo (osservazione satellitare, uso di droni, etc...)	SNSVs: Prosperità <ul style="list-style-type: none"> Finanziare e promuovere ricerca e innovazione sostenibili Innovare processi e prodotti e promuovere il trasferimento tecnologico  SRSVs: Sottolinea di intervento CISSP1.1 - Promuovere ricerca e innovazione sostenibili	Piano Triennale SNPA 2021-2023: POTENZIARE LE INFRASTRUTTURE PORTANTI DEL SISTEMA - LE NUOVE OPPORTUNITÀ E SFIDE TECNOLOGICHE: L'OSSERVAZIONE SATELLITARE	A.MONITORAGGI AMBIENTALI A.1 Monitoraggi dello stato dell'ambiente (Tutti i servizi e relative prestazioni) B. CONTROLLI SULLE FONTI DI PRESSIONE E DEGLI IMPATTI SU MATRICI E ASPETTI AMBIENTALI B.3 Attività ispettiva su fonti di pressione (Tutti i servizi e relative prestazioni) Versione approvata dal Consiglio del SNPA, seduta del 21/12/2020: LEPTA 1 - MONITORAGGIO DELLO STATO DELL'AMBIENTE (Tutti i servizi e relative prestazioni) LEPTA 3 - ATTIVITÀ ISPETTIVE, DI CONTROLLO, DI VERIFICA ED ALTRE AZIONI PER IL RIPRISTINO DELLA CONFORMITÀ ALLA NORMATIVA AMBIENTALE Servizio 3.3_Azioni di verifica ambientale complementari all'attività ispettiva e di controllo Prestazione 3.3.14: Sorveglianza attraverso tecnologie avanzate finalizzata alla individuazione precoce di illeciti ambientali	I/E	Numero di procedure operative per utilizzo nuove metodologie/ nuove tecnologie acquisite	Incremento rispetto alla baseline esistente
10. Digitalizzazione Velocizzare il processo di "transizione digitale"	SNSVs: Vettore di sostenibilità: EFFICIENZA DELLA PUBBLICA AMMINISTRAZIONE E GESTIONE DELLE RISORSE FINANZIARIE	Nessuna correlazione esplicita	Nessun allineamento esplicito	I/E	. Numero di procedimenti on line; . interoperabilità	Incremento rispetto alla baseline esistente

Obiettivo comune	Correlazione con le strategie di sviluppo sostenibile (Agenda, nazionale, regionale)	Correlazione con le Linee prioritarie di intervento SNPA	Allineamento con LEPTA	Impatto ¹	Indicatore di impatto ²	Target
finalizzato alla realizzazione di un'amministrazione digitale e aperta	<p>PUBBLICHE</p> <ul style="list-style-type: none"> Assicurare la semplificazione e la qualità della regolazione  <p>SRSvS: Macroarea tematica 09: Digitalizzazione (D)</p>				banche dati	
<p>11. Valorizzazione del personale e benessere organizzativo (focus sulla mappa delle competenze)</p> <p>Realizzare una mappa delle competenze per le attività degli Enti del Sistema, applicabile ai processi di pianificazione, selezione e sviluppo del personale</p>	<p>SNSVs: PARTNERSHIP</p> <p>ISTRUZIONE</p> <ul style="list-style-type: none"> Contribuire allo sviluppo e al rafforzamento di capacità istituzionali  <p>SRSvS: Linea di intervento F2 - Perseguire la formazione e l'occupazione sostenibile e di qualità</p>	Nessuna correlazione esplicita	Nessun allineamento esplicito	I	Mappa delle competenze applicata alla pianificazione dei fabbisogni, alla selezione e sviluppo del personale	Avvio ed adozione della mappa delle competenze

Elenco firmatari

ATTO SOTTOSCRITTO DIGITALMENTE AI SENSI DEL D.P.R. 445/2000 E DEL D.LGS. 82/2005 E SUCCESSIVE MODIFICHE E INTEGRAZIONI

Questo documento è stato firmato da:

NOME: LUTMAN ANNA

CODICE FISCALE: LTMNNA66S70G888L

DATA FIRMA: 30/01/2024 12:02:33

IMPRONTA: 252AA039CBC60B16EEEC8F90173AD5ED60DBBA1560B4569E888A556414C8C17D
60DBBA1560B4569E888A556414C8C17D24A096B96AFB9335F9B1044A0C5A942E
24A096B96AFB9335F9B1044A0C5A942ED8FCE5D0B662C835694632BDD4934203
D8FCE5D0B662C835694632BDD49342035CDF5F220E6974E778600A4246228F35