

COMUNE DI SANT'AMBROGIO DI VALPOLICELLA

PROVINCIA DI VERONA

**PIANO INTEGRATO DI ATTIVITA' ED ORGANIZZAZIONE
2023-2025**

PREMESSA

Le finalità del PIAO sono:

- consentire un maggior coordinamento dell'attività programmatica delle pubbliche amministrazioni e una sua semplificazione;
- assicurare una migliore qualità e trasparenza dell'attività amministrativa e dei servizi ai cittadini e alle imprese.

In esso, gli obiettivi, le azioni e le attività dell'Ente sono ricondotti alle finalità istituzionali e alla mission pubblica complessiva di soddisfacimento dei bisogni della collettività e dei territori. Si tratta quindi di uno strumento dotato, da un lato, di rilevante valenza strategica e, dall'altro, di un forte valore comunicativo, attraverso il quale l'Ente pubblico comunica alla collettività gli obiettivi e le azioni mediante le quali vengono esercitate le funzioni pubbliche e i risultati che si vogliono ottenere rispetto alle esigenze di valore pubblico da soddisfare.

Per il 2022 il documento ha necessariamente un carattere sperimentale e ricognitorio, visto che i provvedimenti di programmazione sono stati già approvati dall'ente separatamente nel rispetto della normativa all'epoca vigente. Nel corso del corrente anno proseguirà il percorso di integrazione in vista dell'adozione del PIAO 2023-2025.

RIFERIMENTI NORMATIVI

L'art. 6, commi da 1 a 4, del decreto legge 9 giugno 2021, n. 80, convertito, con modificazioni, in legge 6 agosto 2021, n. 113, ha introdotto nel nostro ordinamento il Piano Integrato di attività e organizzazione (PIAO), che assorbe una serie di piani e

programmi già previsti dalla normativa - in particolare: il Piano della performance, il Piano Triennale per la Prevenzione della Corruzione e per la Trasparenza, il Piano organizzativo del lavoro agile e il Piano triennale dei fabbisogni del personale - quale misura di semplificazione e ottimizzazione della programmazione pubblica nell'ambito del processo di rafforzamento della capacità amministrativa delle PP.AA. funzionale all'attuazione del Piano nazionale di Ripresa e Resilienza (PNRR).

Il Piano Integrato di Attività e Organizzazione ha una durata triennale e viene aggiornato annualmente, è redatto nel rispetto del quadro normativo di riferimento relativo alla Performance (decreto legislativo n. 150 del 2009 e le Linee Guida emanate dal Dipartimento della Funzione Pubblica) ai Rischi corruttivi e trasparenza (Piano nazionale anticorruzione – PNA e negli atti di regolazione generali adottati dall'ANAC ai sensi della legge n. 190 del 2012 e del decreto legislativo n. 33 del 2013) e di tutte le ulteriori specifiche normative di riferimento delle altre materie, dallo stesso assorbite, nonché sulla base del "Piano tipo", di cui al Decreto del Ministro per la Pubblica Amministrazione del 30 giugno 2022, concernente la definizione del contenuto del Piano Integrato di Attività e Organizzazione.

Ai sensi dell'art. 6, comma 6-bis, del decreto legge 9 giugno 2021, n. 80, convertito, con modificazioni, in legge 6 agosto 2021, n. 113, come introdotto dall'art. 1, comma 12, del decreto legge 30 dicembre 2021, n. 228, convertito con modificazioni dalla legge n. 25 febbraio 2022, n. 15 e successivamente modificato dall'art. 7, comma 1 del decreto legge 30 aprile 2022, n. 36, convertito con modificazioni, in legge 29 giugno 2022, n. 79, le Amministrazioni e gli Enti adottano il PAIO a regime entro il 31 gennaio di ogni anno o in caso di proroga per legge dei termini di approvazione dei bilanci di previsione, entro 30 giorni dalla data ultima di approvazione dei bilanci di previsione

stabilita dalle vigenti proroghe.

Ai sensi dell'art. 6 del Decreto del Ministro per la Pubblica Amministrazione del 30 giugno 2022 concernente la definizione del contenuto del Piano Integrato di Attività e Organizzazione, le amministrazioni tenute all'adozione del PIAO con meno di 50 dipendenti, procedono alle attività di cui all'articolo 3, comma 1, lettera c), n. 3), per la mappatura dei processi, limitandosi all'aggiornamento di quella esistente all'entrata in vigore del presente decreto considerando, ai sensi dell'articolo 1, comma 16, della legge n. 190 del 2012, quali aree a rischio corruttivo, quelle relative a:

- a) autorizzazione/concessione;
- b) contratti pubblici;
- c) concessione ed erogazione di sovvenzioni, contributi;
- d) concorsi e prove selettive;
- e) processi, individuati dal Responsabile della Prevenzione della Corruzione e della Trasparenza (RPCT) e dai responsabili degli uffici, ritenuti di maggiore rilievo per il raggiungimento degli obiettivi di performance a protezione del valore pubblico.

L'aggiornamento nel triennio di vigenza della sottosezione di programmazione "Rischi corruttivi e trasparenza" avviene in presenza di fatti corruttivi, modifiche organizzative rilevanti o ipotesi di disfunzioni amministrative significative intercorse ovvero di aggiornamenti o modifiche degli obiettivi di performance a protezione del valore pubblico. Scaduto il triennio di validità il Piano è modificato sulla base delle risultanze dei monitoraggi effettuati nel triennio.

Le amministrazioni con meno di 50 dipendenti, a cui il Comune di Sant'Ambrogio di Valpolicella appartiene, sono tenute, altresì, alla predisposizione del Piano integrato di

attività e organizzazione limitatamente all'articolo 4, comma 1, lettere a), b) e c), n. 2.

Il presente Piano Integrato di Attività e Organizzazione è deliberato in coerenza con il Documento Unico di Programmazione 2023-2025, approvato con deliberazione del Consiglio Comunale n. 3 del 02/02/2023 ed il bilancio di previsione finanziario 2023-2025 approvato con deliberazione del Consiglio Comunale n. 3 del 02/02/2023.

Ai sensi dell'art. 1, comma 1, del DPR n. 81/2022, integra il Piano dei fabbisogni di personale, il

Piano delle azioni concrete, il Piano per razionalizzare l'utilizzo delle dotazioni strumentali, anche informatiche, che corredano le stazioni di lavoro nell'automazione d'ufficio, il Piano della performance, il Piano Triennale per la Prevenzione della Corruzione e della Trasparenza, il Piano organizzativo del lavoro agile e il Piano di azioni positive.

I SEZIONE – SCHEDA ANAGRAFICA

SCHEDA ANAGRAFICA DELL'AMMINISTRAZIONE
Comune di Sant'Ambrogio di Valpolicella Indirizzo: Via Sengio n. 1 Codice fiscale: 00242770238 Sindaco: Zorzi Roberto Albino Numero dipendenti al 31/12/2022: 34 come risultante dal metodo di calcolo di cui alla tabella 12 del conto annuale. Numero abitanti al 31/12/2022: 11.915 Telefono: 0456832611 Sito internet: www.comune.santambrogio.vr.it E-mail: segreteria@comune.santambrogio.vr.it PEC: s.ambrogioalp@postemailcertificata.it

1.1 ANALISI CONTESTO ESTERNO

IL TERRITORIO

Per governare il proprio territorio bisogna valutare, regolare, pianificare, localizzare e attuare tutto quel ventaglio di strumenti e interventi che la legge attribuisce ad ogni ente locale. Per fare ciò l'ente si dota di una serie di regolamenti che operano in vari campi: urbanistica, edilizia, commercio, difesa del suolo e tutela dell'ambiente.

Si elencano i piani urbanistici in corso di realizzazione.

PIANI URBANISTICI IN CORSO (convenzione stipulata e non collaudate le opere)

LAKE VIEW	(residenziale)
PIRUEA "FRANCHI PELLEGRINI"	(residenziale);
DANTE ALIGHIERI 2	(residenziale);

Raggiungimento degli obiettivi del D.U.P 2023-2025

Il raggiungimento degli obiettivi del DUP 2023-2025 è alla data attuale in corso.

Infatti è in itinere la prosecuzione della redazione della documentazione e degli adempimenti amministrativi necessari per la redazione del PAT.

Inoltre si procederà a dare l'incarico professionale per l'aggiornamento delle tabelle IMU e per la redazione delle Varianti Verdi - anno 2022.

In maniera strettamente connessa con la redazione del PAT ed in previsione del successivo step (redazione del P.I. e istruttoria di eventuali PUA che dovessero pervenire) è necessario che nell'arco del 2022 si proceda con l'affidamento dell'incarico per la Microzonazione sismica di 2°/3° livello e si dia avvio alla valutazione dell'esistenza o meno degli Usi Civici per mezzo di un ulteriore incarico professionale.

Altro obiettivo in corso di raggiungimento, a cui si è dato inizio già nel 2021, è la gestione degli immobili realizzati all'interno delle aree PEEP in virtù della continua modifica del quadro normativo di riferimento, da ultimo modificato nel maggio 2022.

Nel corso del triennio 2023-2025:

- Si porterà ad approvazione il PAT;
- Si procederà, in base alle risorse economiche disponibili, a dare avvio alle procedure relative all'affidamento ed alla redazione del P.I.;
- Si concluderanno gli incarichi in corso di affidamento nell'anno 2022 strettamente collegati alla redazione del PAT e del PI;
- Si porteranno a collaudo, compatibilmente con la collaborazione dei lottizzanti privati, i PUA convenzionati ed in corso di realizzazione;
- Si procederà, in base alle risorse economiche disponibili ed al personale assegnato al Settore competente, a dare avvio alle procedure di digitalizzazione dell'archivio comunale relativamente alle pratiche edilizie/urbanistiche;
- Sarà redatto dall'Ufficio di Tutela del Paesaggio il regolamento per le sanzioni edilizie e paesaggistiche;

Nelle tabelle che seguono vengono riportati alcuni dati relativi al Territorio

Territorio (ambiente geografico)	
Estensione geografica	
Superficie	23,5 Kmq.
Risorse idriche	
Laghi	num.

Fiumi e torrenti	5	num.
Strade		
Statali	4	Km.
Provinciali	11	Km.
Comunali	39	Km.
Vicinali	42	Km.
Autostrade	0	Km.

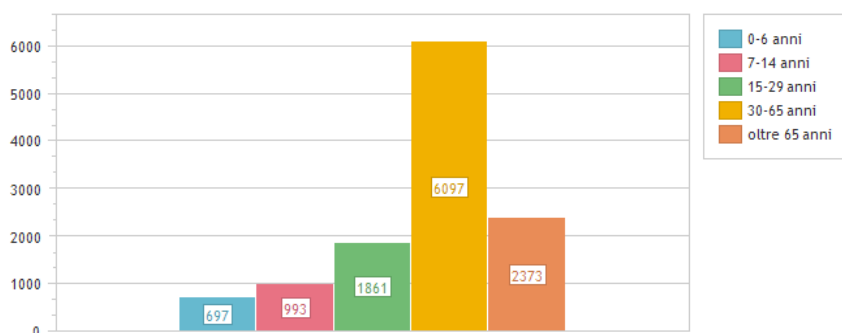
TERRITORIO	
Superficie complessiva	23,5 km²
Densità	510,76 ab/km quadrato
Strade comunali	39 km
Strade provinciali	11 km
Strade vicinale (inserite nel DUP)	42 Km
Strade statali	4 km
Aree verdi, parchi e giardini	6,40 Hq
Comuni limitrofi	Dolcè, Pescantina, San Pietro in Cariano, Fumane, Cavaion Veronese.

LA POPOLAZIONE

Le tabelle riportano alcuni dei principali fattori che indicano le tendenze demografiche in atto. La modifica dei residenti riscontrata in anni successivi (andamento demografico), l'analisi per sesso e per età (stratificazione demografica), la variazione dei residenti (popolazione insediabile) con un'analisi delle modifiche nel tempo (andamento storico), aiutano a capire chi siamo e dove stiamo andando.

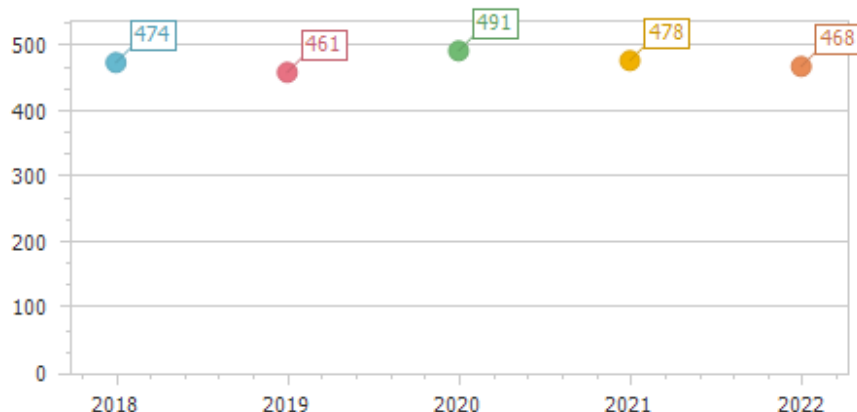
Popolazione (andamento demografico)		
Popolazione legale		
Popolazione legale (ultimo censimento disponibile)	11422	
Movimento demografico		
Popolazione al 01-01	12.003	+
Nati nell'anno	89	+
Deceduti nell'anno	117	-
Saldo naturale	-28	
Immigrati nell'anno	468	+
Emigrati nell'anno	440	-
Saldo migratorio	28	
Popolazione al 31-12	12.003	
Popolazione (stratificazione demografica)		
Popolazione suddivisa per sesso		
Maschi	5.906	+
Femmine	6.097	+
Popolazione al 31-12	12.003	
Composizione per età		
Prescolare (0-6 anni)	697	+
Scuola dell'obbligo (7-14 anni)	993	+
Forza lavoro prima occupazione (15-29 anni)	1.861	+
Adulta (30-65 anni)	6.097	+
Senile (oltre 65 anni)	2.373	+
Popolazione al 31-12	12.021	

Composizione per età

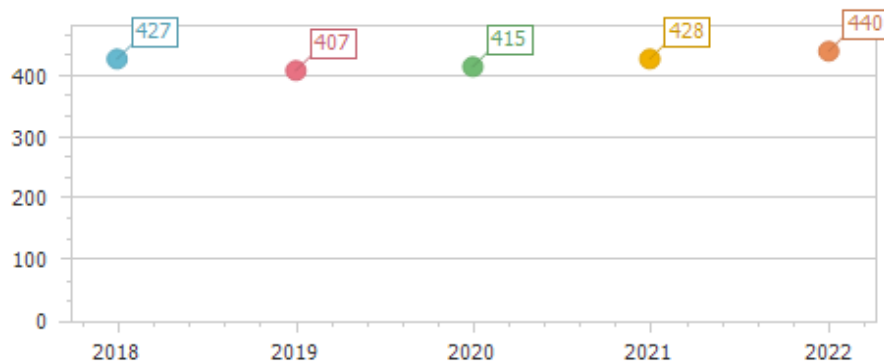


Popolazione (popolazione insediabile)							
Aggregazioni familiari							
Nuclei familiari						5.250	
Comunità / convivenze						7	
Tasso demografico							
Tasso di natalità (per mille abitanti)						7,42	+
Tasso di mortalità (per mille abitanti)						9,75	+
Popolazione insediabile							
Popolazione massima insediabile (num. abitanti)							
Anno finale di riferimento						0	
Popolazione (andamento storico)							
	2017	2018	2019	2020	2021		
Movimento naturale							
Nati nell'anno	95	88	108	101	89	+	
Deceduti nell'anno	82	84	100	108	117	-	
Saldo naturale	13	4	8	-7	-28		
Movimento migratorio							
Immigrati nell'anno	474	461	491	478	468	+	
Emigrati nell'anno	427	407	415	428	440	-	
Saldo migratorio	47	54	76	50	28		
Tasso demografico							
Tasso di natalità (per mille abitanti)	9,25	7,04	9,06	8,42	7,42	+	
Tasso di mortalità (per mille abitanti)	7,21	7,01	8,39	9,01	9,75	+	

Immigrati



Emigrati



ECONOMIA E SVILUPPO ECONOMICO LOCALE

Le numerose riforme amministrative impongono una continua rilettura del complesso normativo in materia di attività produttive di competenza dei Comuni, anche alla luce dei nuovi principi di liberalizzazione e semplificazione di derivazione comunitaria che indirizzano l'Amministrazione Comunale verso un percorso di semplificazione amministrativa, ed in particolare delle disposizioni contenute nella Direttiva Comunitaria n. 1123 del 12/12/2006 ("Direttiva Servizi") che hanno introdotto talune misure finalizzate all'eliminazione degli ostacoli alla libertà di stabilimento e di prestazioni di servizi nel territorio comunitario secondo i criteri di non discriminazione, necessità e proporzionalità; Tali principi sono stati recepiti nell'ordinamento italiano con un intervento normativo di carattere generale, approvato con D.Lgs. 26/03/2010, n. 59 e successivamente più volte modificato.

Si sono appena conclusi i procedimenti tesi alla verifica e alla presa d'atto del rinnovo delle concessioni di posteggio per gli operatori del commercio ambulante esercitanti l'attività su suolo pubblico presso i mercati del capoluogo e della frazione di Domegliara.

La fase successiva per la rivalutazione dei mercati presenti sul territorio comunale riguarderà l'attenta valutazione e sperimentazione di una soluzione logistica che tenga conto dei molteplici posteggi rimasti vuoti a seguito di cessazione dell'attività da parte degli operatori ed un nuovo layout che possa incentivare la visibilità di tutti i banchi attivi.

Dopo una breve sperimentazione in tal senso, si procederà all'eventuale variazione dell'attuale

piano dei mercati con il ridimensionamento dei due esistenti e successivamente con l'eventuale comunicazione per la messa a bando dei posteggi rimasti vuoti e assegnabili a nuovi operatori.

Si cercherà di incentivare e potenziare l'utilizzo del portale SUAP "impresainungiorno" da parte degli utenti e anche di tutti gli uffici comunali interessati alle procedure presentabili con questo canale. Risulterà pertanto necessario acquisire tutte le competenze utili per raggiungere la padronanza delle varie funzioni e possibilità che il portale offre, attraverso la partecipazione ai vari corsi in materia e l'integrazione con altre applicazioni in uso presso i vari uffici.

Fondamentale sarà anche la prosecuzione dei progetti e delle collaborazioni con gli altri Comuni limitrofi al fine della promozione e della valorizzazione del territorio, del turismo e delle varie attività economiche presenti sul territorio.

In questa sezione vengono indicate le attività economiche divise per settori presenti sul territorio comunale.

Sul nostro territorio comunale operano:

- n. 1 centro commerciale
- n. 11 medie strutture di vendita
- n. 170 (esercizi di vicinato, e-commerce)
- n. 67 (pubblici esercizi, somministrazione presso il domicilio e circoli)
- n. 2 alberghi
- n. 2 alloggi turistici
- n. 14 bed & breakfast
- n. 14 locazioni turistiche
- n. 3 unità abitative ammobiliate
- n. 2 mercati settimanali (con un totale di n° 44 operatori)

e, dal sito della Camera di Commercio di Verona, risultano attualmente attive le seguenti imprese (dati al 2021):

- Agricoltura n. 119
- Industria n. 164
- Costruzioni n. 198
- Commercio n. 260
- Servizi di alloggio e ristorazione n. 76
- Servizi alle imprese e alle persone n. 326
- Altre imprese/imprese n.c. n. 40

STRUTTURE ED EROGAZIONE DEI SERVIZI

Nel territorio sono presenti diverse risorse a sostegno della scuola e dell'inclusione scolastica. In particolare, risulta attivo e collaborativo con la scuola il Servizio socio educativo del Comune, che fornisce attività in orario scolastico ed extrascolastico destinate a favorire l'inclusione sociale e il successo scolastico. L'amministrazione ha provveduto alla sistemazione antisismica, di messa in sicurezza di molti edifici scolastici e provvede costantemente alla manutenzione ordinaria.

Nel precedente mandato amministrativo si è provveduto a mettere in sicurezza antisismica e si è curato l'efficientamento energetico della scuola Media Dante Alighieri e della relativa palestra e la scuola elementare "23 gennaio 1945" di Ponton. Nel nuovo mandato amministrativo si provvederà agli stessi interventi sulla scuola elementare "Giovanni Pascoli" a Sant'Ambrogio e della scuola dell'infanzia "Martiri della Libertà" di Monte.

Sono iniziati i lavori presso la scuola elementare "Dante Alighieri" di Gargagnago per i quali al comune è stato assegnato un contributo da parte del MIUR di € 1.246.200,00.

Per quanto riguarda il servizio istruzione e diritto allo studio si riportano di seguito alcuni dati esplicativi.

L'Istituto Comprensivo "Dante Alighieri" di Sant'Ambrogio di Valpolicella comprende le seguenti sedi:

Scuola dell'Infanzia "Martiri della Libertà" Monte - Via Valle

Scuola Primaria "Giovanni Pascoli" Sant'Ambrogio di Valpolicella - Via Marconi 13

Scuola Primaria "Ten. Antonio Massa" Domegliara - Piazza Unità d'Italia

Scuola Primaria "Dante Alighieri" Gargagnago - Via Chiesa 1 (non agibile)

Scuola Primaria "23 gennaio 1945" Ponton - Via Ponte 2

Scuola Secondaria di Primo Grado "Dante Alighieri" Sant'Ambrogio di Valpolicella - Via Grola

Organizzazione scuola dell'infanzia

A.S. 2022/2023

alunni iscritti	25
sezioni	1
orario	8.00 - 16.00

Organizzazione scuola primaria

A.S. 2022/2023

	sc. Giovanni Pascoli	sc. D. Alighieri	sc. T.A. Massa	sc. 23 Gennaio 1945
	S. Ambrogio di Valpo	Ex Gargagnago	Domegliara	Ponton
Alunni iscritti	215	85	73	72
Sezioni	3	1	1	1
Orario settimanale ore	27 n. 127 alunni iscritti al tempo pieno	27	27	27

Organizzazione scuola secondaria di primo grado

A.S. 2022/2023


alunni iscritti: 366	sezioni (classi)	orario
corso ordinario	4	8.00-14.00
corso ad indirizzo musicale	2	8.00-14.00

Le tabelle che seguono mostrano, su un arco temporale di quattro anni, l'offerta di alcuni dei principali tipi di servizio prestati al cittadino..

Servizi al cittadino (Trend storico e programmazione)								
Denominazione	2022		2023		2024		2025	
	num.	posti	num.	posti	num.	posti	num.	posti
Asili nido								
Scuole materne	1	29	1	29	1	29	1	29
Scuole elementari	3	625	3	625	3	625	3	625
Scuole medie	1	410	1	410	1	410	1	410
Strutture per anziani	1	16	1	16	1	16	1	16

Si riportano nelle tabelle seguenti, dati relativi ad ulteriori servizi erogati ai cittadini:

Ciclo ecologico					
Denominazione	2022	2023	2024	2025	
Rete fognaria					
Bianca	13	13	13	13	Km.
Nera	13	13	13	13	Km.
Mista	41	41	41	41	Km.
Depurazione		✓		✓	✓
Acquedotto	99	99	99	99	Km.
		✓		✓	✓
Aree verdi, parchi giardini	56 (7,30 hq.)	56 (7,30 hq.)	56 (7,30 hq.)	56 (7,30 hq.)	
Raccolta rifiuti					
Civile	34.000	34.000	34.000	34.000	q.li
Industriale	15.000	15.000	15.000	15.000	q.li
Differe			✓	✓	✓



Altre dotazioni					
Denominazione	2022	2023	2024	2025	
Farmacie comunali	0	0	0	0	num.
Punti luce illuminazione pubblica	1897	1897	1897	1897	num.
Rete gas	70	70	70	70	Km.
Mezzi operativi	4	4	4	4	num.
Veicoli	6	6	6	6	num.
Centro elaborazioni			✓	✓	✓
Computer	43	43	43	43	num.

ORGANISMI GESTIONALI ED EROGAZIONE DEI SERVIZI

L'Amministrazione comunale eroga un significativo numero di servizi pubblici anche con modalità differenti rispetto alla gestione diretta, quali:

- gestioni in forma associata, stipulando patti con altri enti per il raggiungimento di finalità comuni ad un territorio più vasto;
- organismi gestionali esterni: enti pubblici vigilati, società partecipate, enti di diritto privato controllati
- concessioni esterne, privilegiando le economie di scala e l'economicità realizzabile a mezzo delle gestioni private;

Di seguito effettuiamo una ricognizione di tutti gli organismi gestionali esterni a cui partecipa l'ente:

Tipologia	2022	2023	2024	2025	
Consorzi	5	5	5	5	num.
Aziende	0	0	0	0	num.
Istituzioni / Fondazioni	0	0	0	0	num.
Società di Capitali	1	1	1	1	num.
Concessioni	0	0	0	0	num.
Totale	6	6	6	6	

A.A.T.O. - CONSIGLIO DI BACINO VERONESE

Tutti i comuni della provincia di Verona ad eccezione di Castagnaro

Servizio idrico integrato - Svolge le funzioni di Autorità d'ambito. Ente obbligatorio ai sensi della L.R.V. n. 17/2012

B.I.M.A.

Badia Calavena - Bosco Chiesanuova - Brentino Belluno - Caprino Veronese - Cazzano Di Tramigna - Cerro Veronese - Dolce' - Erbezzo - Ferrara Di Monte Baldo - Fumane - Grezzana - Malcesine - Marano Di Valpolicella - Mezzane Di Sotto - Montecchia di Crosara - Negrar - Rivoli Veronese - Ronca' - Rovere' Veronese - S. Ambrogio Di Valpolicella - S. Anna Alfaedo - S. Giovanni Ilarione - S. Mauro Di Saline - S. Zeno Di Montagna - Selva di Progno- Tregnago - Velo Veronese - Verona - Vestenanova

Cofinanzia progetti ed eroga contributi su interventi in materia scolastica, attività culturali, attività sportive e promozionali, viabilità, pubblica illuminazione, recupero immobili, protezione civile, risorse idriche, fiere e manifestazioni ed in altre attività che si rendesse necessaria la partecipazione del B.I.M. sempre a favore dello sviluppo economico e sociale per le genti della montagna.

CONSIGLIO DI BACINO VERONA NORD

Comuni di: Affi - Badia Calavena- Bardolino-Bosco Chiesanuova - Brentino Belluno- Brenzone sul Garda - Bussolengo- Buttapietra - Caldiero - Caprino Veronese - Castel d'Azzano - Castelnuovo del Garda - Cavaion Veronese - Cazzano di Tramigna - Cerro Veronese - Colognola ai Colli - Costermano - Dolcè - Erbezzo - Ferrara di Monte Baldo -Fumane - Garda - Grezzana - Illasi - Lavagno - Lazise - Malcesine- Marano di Valpolicella -Mezzane di Sotto - Montecchia di Crosara - Monteforte d'Alpone - Mozzecane - Negrar - Pastrengo - Pescantina - Peschiera del Garda - Povegliano Veronese - Rivoli Veronese - Comune di Roncà - Roverè Veronese - San Bonifacio - San Giovanni Ilarione - San Martino Buon Albergo - San Mauro di Saline - San Pietro in Cariano - San Zeno di Montagna - Sant'Ambrogio di Valpolicella - Sant'Anna d'Alfaedo- Selva di Progno - Soave - Sommacampagna - Sona - Torri del Benaco - Tregnago - Valeggio sul Mincio - Velo Veronese- Vestenanova - Villafranca di Verona

Gestione integrata dei rifiuti urbani
CONSORZIO BACINO VR 2 DEL QUADRILATERO
Badia Calavena, Bardolino, Brentino Belluno, Brenzone, Bussolengo, Buttapietra, Caldiero, Caprino Veronese, Castel D'Azzano, Castelnuovo del Garda, Cavaion Veronese, Cazzano di Tramigna, Colognola ai Colli, Costermano, Dolcè, Ferrara di Monte Baldo, Fumane, Garda, Illasi, Lavagno, Lazise, Malcesine, Marano, Montecchia di Crosara, Monteforte d'Alpone, Mozzecane, Negrar, Pastrengo, Pescantina, Peschiera del Garda, Povegliano Veronese, Roncà, Rivoli Veronese, San Giovanni Ilarione, San Martino Buon Albergo, San Pietro in Cariano, San Zeno di Montagna, Sant'Ambrogio di Valpolicella, Sant'Anna D'Alfaedo, Soave, Sona, Torri del Benaco, Tregnago, Valeggio sul Mincio, Vestenanova, Villafranca di Verona.
Gestione servizio raccolta rifiuti- svolge le funzioni di Autorità d'Ambito provvisoria
CONSORZIO INTECOMUNALE SOGGIORNI CLIMATICI
Albaredo d'Adige • Arcole • Badia Calavena • Belfiore • Bosco Chiesanuova • Brentino Belluno • Caldiero • Castelnuovo del Garda • Cerro Veronese • Colognola ai Colli • Dolcè • Erbezzo • Ferrara di Monte Baldo • Fumane • Grezzana • Illasi • Lavagno • Malcesine • Mezzane di Sotto • Montecchia di Crosara • Mozzecane • Pastrengo • Rivoli Veronese • Roncà • Ronco all'Adige • San Mauro di Saline • San Pietro in Cariano • Sant'Ambrogio di Valpolicella • Sant'Anna d'Alfaedo • Sommacampagna • Torri del Benaco • Tregnago • Valeggio sul Mincio • Velo Veronese • Verona • Sommacampagna • Sorgà • Torri del Benaco • Tregnago • Trevenzuolo • Valeggio sul Mincio • Velo Veronese • Verona
Gestione e coordinamento delle iniziative, dei programmi e dei servizi rivolti soprattutto ad anziani, minori e disabili per l'effettuazione di soggiorni climatici
AGS SPA
Comune di Affi (solo fognatura e depurazione) Comune di Bardolino Comune di Brentino Belluno Comune di Brenzone Comune di Caprino Veronese Comune di Castelnuovo del Garda Comune di Cavaion Veronese Comune di Costermano (solo depurazione) Comune di Dolcè Comune di Ferrara di Monte Baldo Comune di Garda Comune di Lazise Comune di Malcesine Comune di Pastrengo Comune di Peschiera del Garda Comune di Rivoli Veronese Comune di San Zeno di Montagna Comune di Sant'Ambrogio di Valpolicella Comune di Torri (solo depurazione) Comune di Valeggio sul Mincio
Servizio idrico integrato

2.2 ANALISI CONTESTO ESTERNO

Il Consiglio Comunale:

La Giunta Comunale

Deleghe:

- **SINDACO:** Lavori pubblici – Protezione civile - Viabilità

- **EVITA ZANOTTI - Vice Sindaco:** Bilancio – Tributi - Turismo

- **EMILY RIOLFI:** Politiche sociali – politiche giovanili

- **MATTEO DESTRI:** Edilizia privata - Urbanistica

- **PROCURA SILVANO:** Sport - Associazionismo

- **CHIEREGHINI ANDREA:** Attività produttive - Manifestazioni

ORGANIGRAMMA

LIVELLI DI RESPONSABILITA' ORGANIZZATIVA

Ad ogni settore è incardinata una posizione organizzativa (elevata qualificazione a seguito dell'entrata in vigore del CCNL 2019-2021) e precisamente:

- **Settore affari generali:** dott. Luca Pinali – decreto del Sindaco n. 11195 del 16.06.2022;
- **Settore finanziario tributario:** dott.ssa Cristina Allegrini – decreto del Sindaco n. 11195 del 16.06.2022;
- **Settore attività economiche – edilizia privata:** ing. Anna Lucia Brucoli – decreto del Sindaco n. 11195 del 16.06.2022;
- **Settore paesaggistica:** Arch. Giulia Lonardi – decreto del Sindaco n. 11195 del 16.06.2022;
- **Settore vigilanza:** Cinotti Alessandro - decreto del Sindaco n. 11195 del 16.06.2022;
- **Settore lavori pubblici:** Geom. Giammarco Peretti - decreto del Sindaco n. 11195 del 16.06.2022.

PERSONALE IN SERVIZIO SUDDIVISO PER SETTORI